

Cantone dei Grigioni  
H3b Strada del Maloja

Comune di Bregaglia

# Opere di prevenzione Val Torta / Frachic

Planimetria acquisto terreni 1:1'000

## PROGETTO DI ESPOSIZIONE





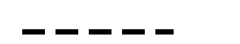
Piano Nr. 318.4-C.12A  
Maloja, Marzo 2017

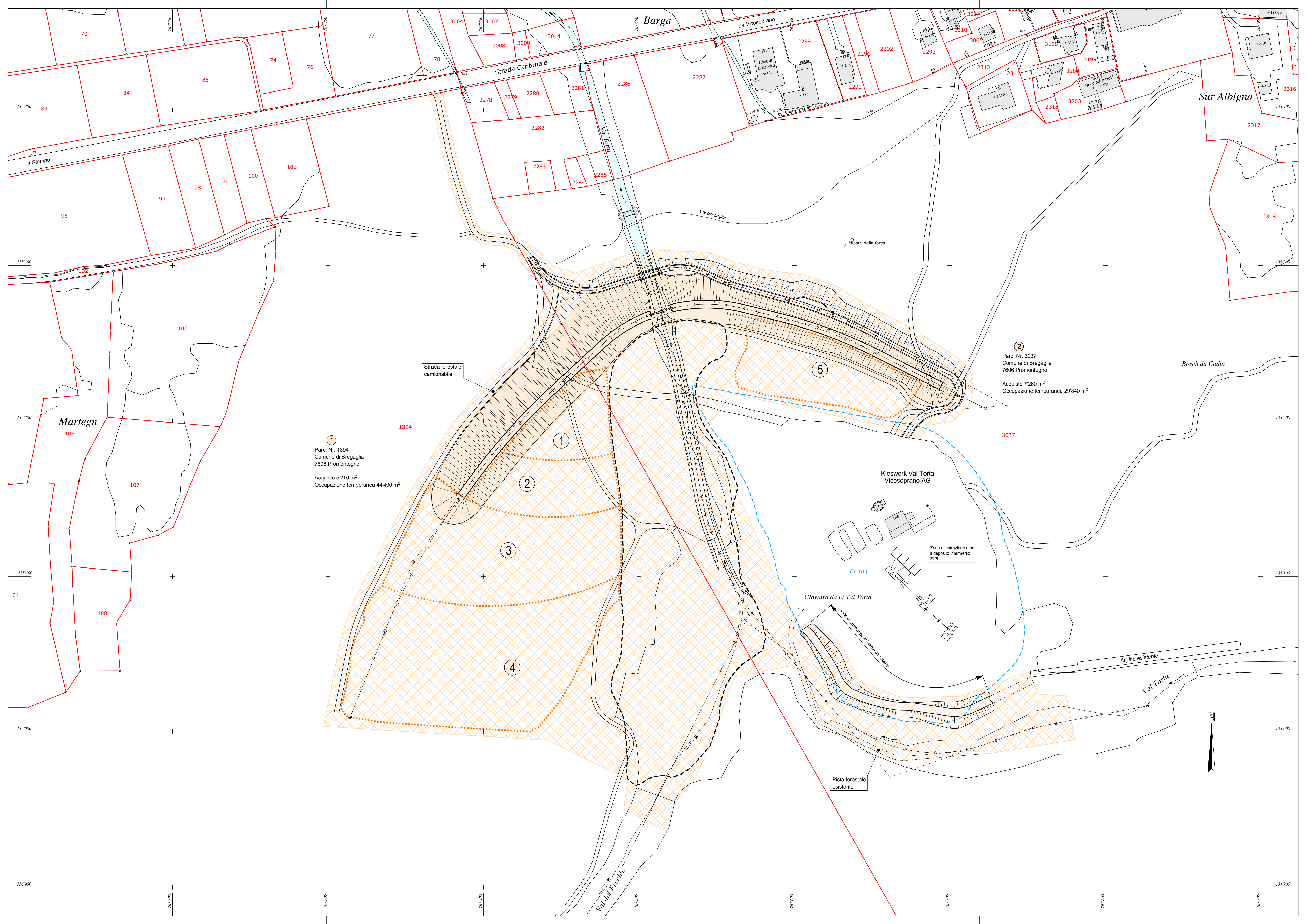
Il Progettista:  
Studio Ing. Martin Gini, Maloja

Progetto:	Disegno:	Controllo:	Data:	Formato:	Piano Nr.:
MG	PM	MG	Marzo 2017	105/60	318.4-C.12A

Indice	Variazioni	Data	Disegno	Controllo
A	Aggiunto Baurechtspartelle KV Val Torta	06.06.2017	PM	MG

**LEGENDA**

-  Superficie da acquistare
-  Superficie occupata temporaneamente
-  Baurechtspartelle Kies- und Betonwerk Val Torta Vicosoprano AG, mit Sitz in Bregaglia
-  Perimetro riporto materiale alluvionale fasi successive
-  Perimetro area scavo



①  
Parc. Nr. 1394  
Comune di Bregaglia  
7606 Promontogno  
Acquisto 5210 m<sup>2</sup>  
Occupazione temporanea 44'490 m<sup>2</sup>

②  
Parc. Nr. 3037  
Comune di Bregaglia  
7606 Promontogno  
Acquisto 7'260 m<sup>2</sup>  
Occupazione temporanea 29'840 m<sup>2</sup>

Kieswerk Val Torta  
Vicosoprano AG

Zona di estrazione e per  
il deposito intermedio  
EIPZ

(3161)

Glavaira da la Val Torta

Vallo di protezione esterna da valanga

Pista forestale  
esistente

Argine esistente

Val Torta