

Revisione totale parte "Vicosoprano"

Assemblea comunale

Piano delle zone 1: 2'000

Vicosoprano

Accettato in votazione per urna il

Il Sindaco:












Il Segretario:






Approvato dal Governo cantonale con il decreto no. del


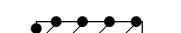
Il Presidente:

Il Cancelliere:


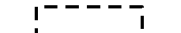





Legenda

	N	Zona nucleo
	AN	Zona ampliamento nucleo
	R2	Zona residenziale 2
	RAP	Zona residenziale 2 per abitazioni primarie
	R3	Zona residenziale 3
	A1	Zona artigianale 1
	EIP	Zona per edifici ed impianti pubblici
	IP	Zona per impianti pubblici
	OG	Zona orti-giardini
		Zona agricola
		Zona altro territorio comunale

		Zona di protezione della natura
		Zona di protezione paesaggio
		Zona terreni secchi
		Zona di pericolo elevato 1
		Zona di pericolo limitato 2

		Confini statici del bosco
		Obbligo del piano di quartiere

Informazioni

		Perimetro della revisione
		Settore di rilevamento per le zone di pericolo
		Area boschiva
		Acque
		Piano di quartiere in vigore
		Utilizzazione limitata secondo l'ordinanza federale sulla protezione dalle radiazioni non ionizzanti (ORNI)
		Area fluviale secondo l'art. 41a LPac

Vedi anche piano generale delle strutture 1: 1'000

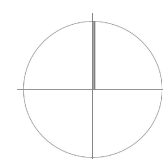


AG für Raumplanung

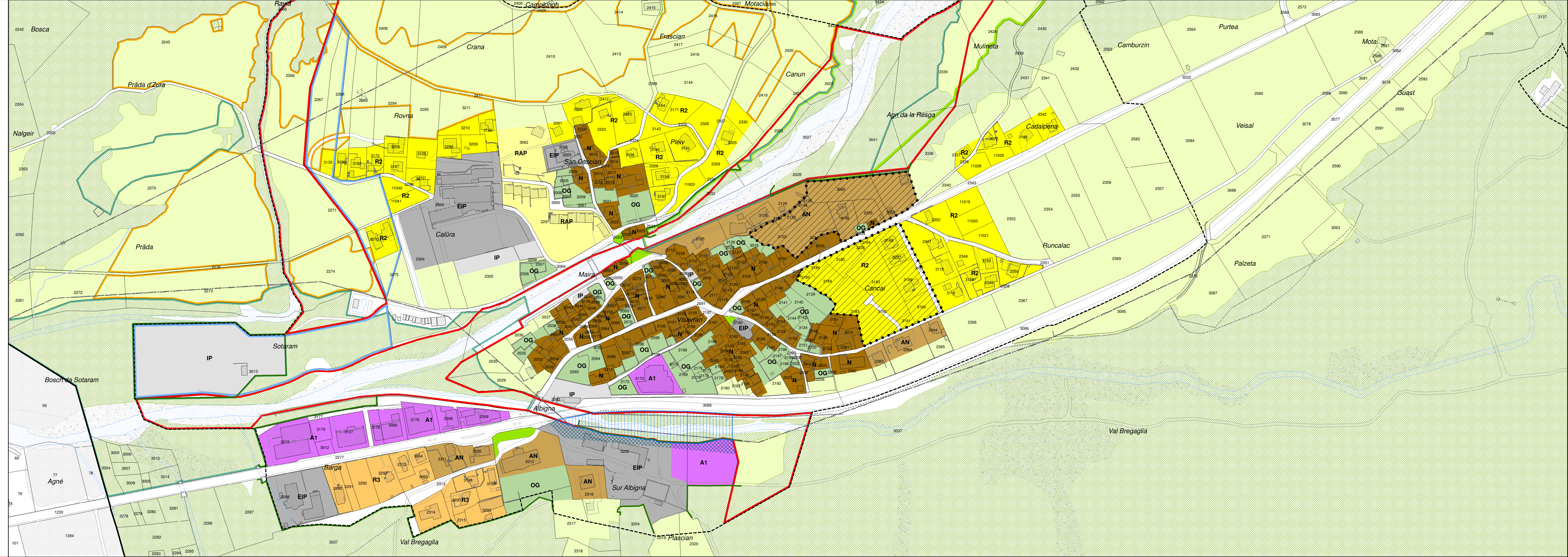
Guggelistr. 7 | CH-7000 Chur | T 081 254 38 20 | F 081 254 38 21 | info@stw.ch | www.stw.ch

Data: 21.01.2011_Ac / 06.12.2012_Ac

Oggetto: 2032.1 Formato: 126 / 30 cm



GS secondo art. 43 OIF	Base legale
III	Art. 21
III	Art. 23
II	Art. 24
II	Art. 25
II	Art. 24
III	Art. 26
III	Art. 28 LPTC
III	Art. 28 LPTC
	Art. 30
III	Art. 32 LPTC
III	Art. 35 LPTC
III	Art. 41 LPTC
	Art. 33 LPTC
	Art. 34 LPTC
	Art. 32
	Art. 38 LPTC
	Art. 38 LPTC
	Art. 13 LCFo
	Art. 51 ssg LPTC



Revisione totale parte "Vicosoprano"

Assemblea comunale

Piano delle zone 1: 2'000
Campeggio Mulina-Crott-Roticcio

Accettato in votazione per urna il

Il Sindaco:

Il Segretario:









Approvato dal Governo cantonale con il decreto no. del

Il Presidente:

Il Cancelliere:





Legenda

-  N Zona nucleo
-  AN Zona ampliamento nucleo
-  A1 Zona artigianale 1
-  A2 Zona artigianale 2
-  ALB Zona alberghiera
-  EIP Zona per edifici ed impianti pubblici
-  IP Zona impianti pubblici
-  CA Zona di campeggio
-  S Zona di svago
-  Zona agricola
-  Zona altro territorio comunale
-  Zona per utilizzazione edilizia futura

-  Zona parcheggio invernale roulettes
-  Zona di protezione della natura
-  Zona di protezione paesaggio
-  Zona terreni secchi
-  Zona di pericolo elevato 1
-  Zona di pericolo limitato 2
-  Confini statici del bosco
-  Distanza dal bosco ridotta

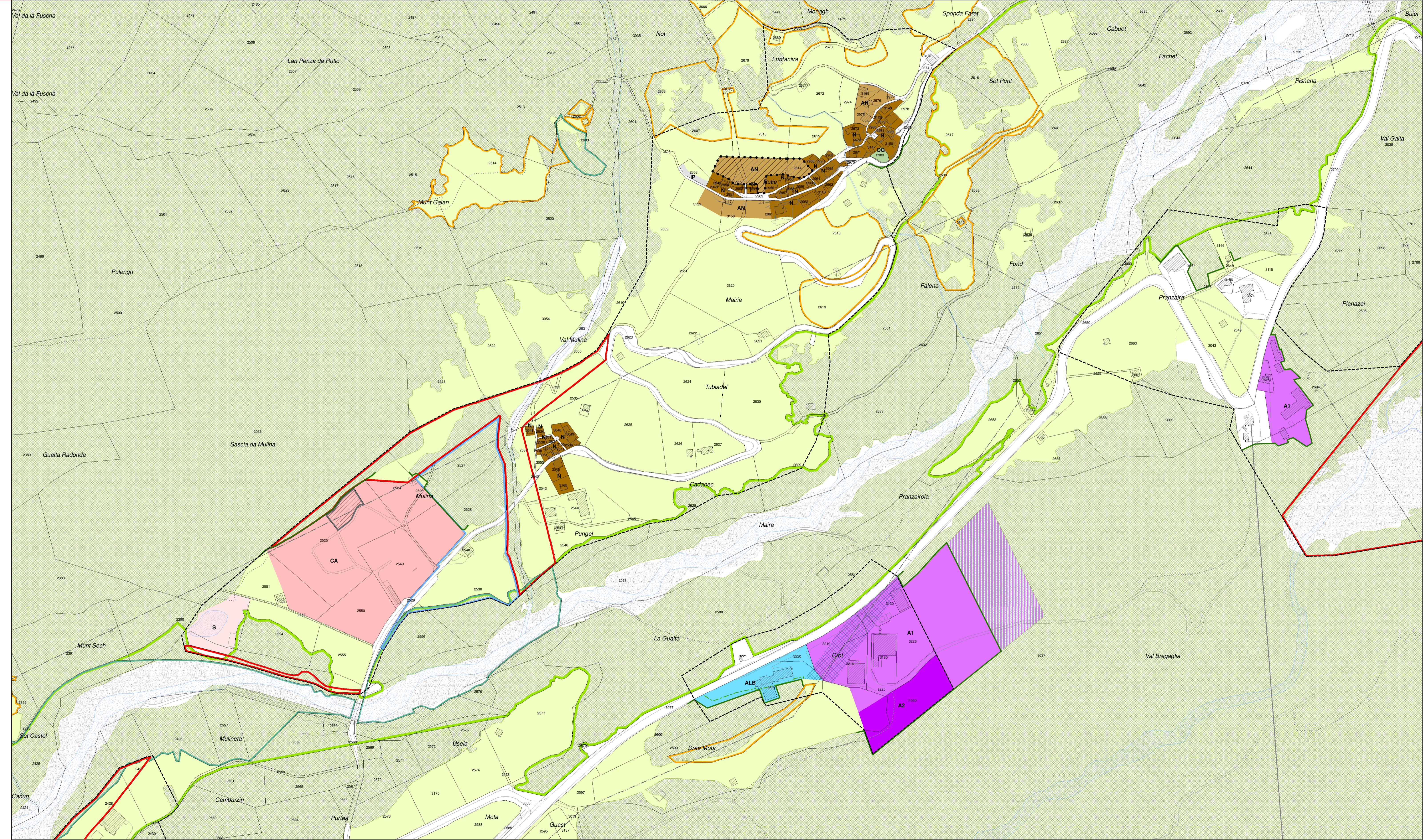
 Obbligo del piano di quartiere

Informazioni

-  Settore di rilevamento per le zone di pericolo
-  Area boschiva
-  Acque
-  Utilizzazione limitata secondo l'ordinanza federale sulla protezione dalle radiazioni non ionizzanti (ORNI)

OS secondo art. 43 OIF	Base legale
III	Art. 21
III	Art. 23
III	Art. 26
III	Art. 26
III	Art. 28
III	Art. 28 LPTC
III	Art. 28 LPTC
II	Art. 33
	Art. 34
III	Art. 32 LPTC
III	Art. 41 LPTC
III	Art. 40 LPTC

	Art. 32 LPTC
	Art. 33 LPTC
	Art. 34 LPTC
	Art. 32
	Art. 38 LPTC
	Art. 38 LPTC
	Art. 13 LCFo
	Art. 51 ssg LPTC



Vedi anche piano generale delle strutture 1: 2'000



Güggelistr. 7 | CH-7000 Chur | T 081 254 38 20 | F 081 254 38 21 | info@stw.ch | www.stw.ch

Data: 21.01.2011_Ac / 06.12.2012_Ac

Oggetto: 2022.1 Formato: 126 / 99 cm

Hinweis: -

Revisione totale parte "Vicosoprano"
Assemblea comunale

Piano delle zone 1: 2'000
Casaccia

Accettato in votazione per urna il

Il Sindaco:

Il Segretario:

Approvato dal Governo cantonale con il decreto no. del

Il Presidente:






Il Cancelliere:

Legenda


- | | | |
|---|-----|---------------------------------------|
|  | N | Zona nucleo |
|  | AN | Zona ampliamento nucleo |
|  | R2 | Zona residenziale 2 |
|  | A1 | Zona artigianale 1 |
|  | DA | Zona per depositi aziendali |
|  | EIP | Zona per edifici ed impianti pubblici |
|  | IP | Zona per impianti pubblici |
|  | OG | Zona orti-giardini |
|  | | Zona agricola |
|  | | Zona di rispetto |
|  | | Zona altro territorio comunale |
|  | | Zona per gli sport invernali |
|  | | Zona di protezione della natura |
|  | | Zona di protezione del paesaggio |
|  | | Zona di pericolo elevato 1 |
|  | | Zona di pericolo limitato 2 |
|  | | Confini statici del bosco |
|  | | Linea di arretramento |

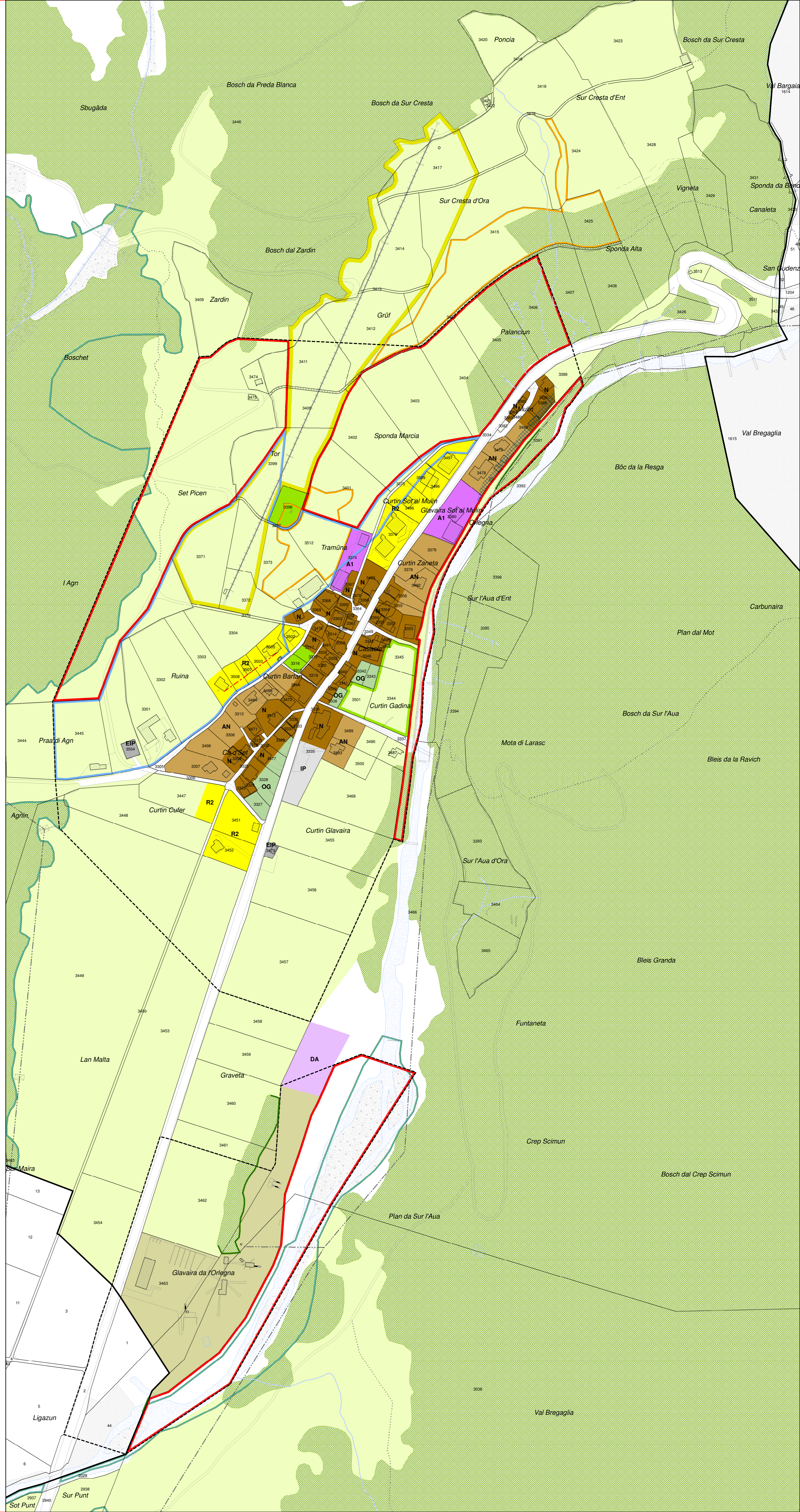
GS secondo art. 43 OIF	Base legale
III	Art. 21
III	Art. 23
II	Art. 24
III	Art. 26
III	Art. 27
III	Art. 28 LP/TC
III	Art. 28 LP/TC
III	Art. 28 LP/TC
III	Art. 30
III	Art. 32 LP/TC
III	Art. 35 LP/TC
III	Art. 41 LP/TC
	Art. 39 LP/TC
	Art. 33 LP/TC
	Art. 34 LP/TC
	Art. 38 LP/TC
	Art. 38 LP/TC
	Art. 38 LP/TC
	Art. 55 LP/TC

Informazioni

- | | |
|---|---|
|  | Perimetro della revisione |
|  | Settore di rilevamento per le zone di pericolo |
|  | Area boschiva |
|  | Acque |
|  | Utilizzazione limitata secondo l'ordinanza federale sulla protezione dalle radiazioni non ionizzanti (ORNI) |

Resta in vigore la revisione parziale "Ligazun/Kieswerk Casaccia" votata il 10 dicembre 2009, approvata il 14 giugno 2010

- | | | | |
|---|----|--------------------------------------|---------|
|  | LM | Zona per la lavorazione di materiali | Art. 37 |
|---|----|--------------------------------------|---------|



Vedi anche piano generale delle strutture 1: 2'000

Revisione totale parte "Vicosoprano"
Assemblea comunale
Piano delle zone con
Piano generale delle strutture 1: 2'000
 Löbbia / Deposito Löbbia / Val Torta
 Röivan-Zocca-Ca d'Faret

Accettato in votazione per urna il

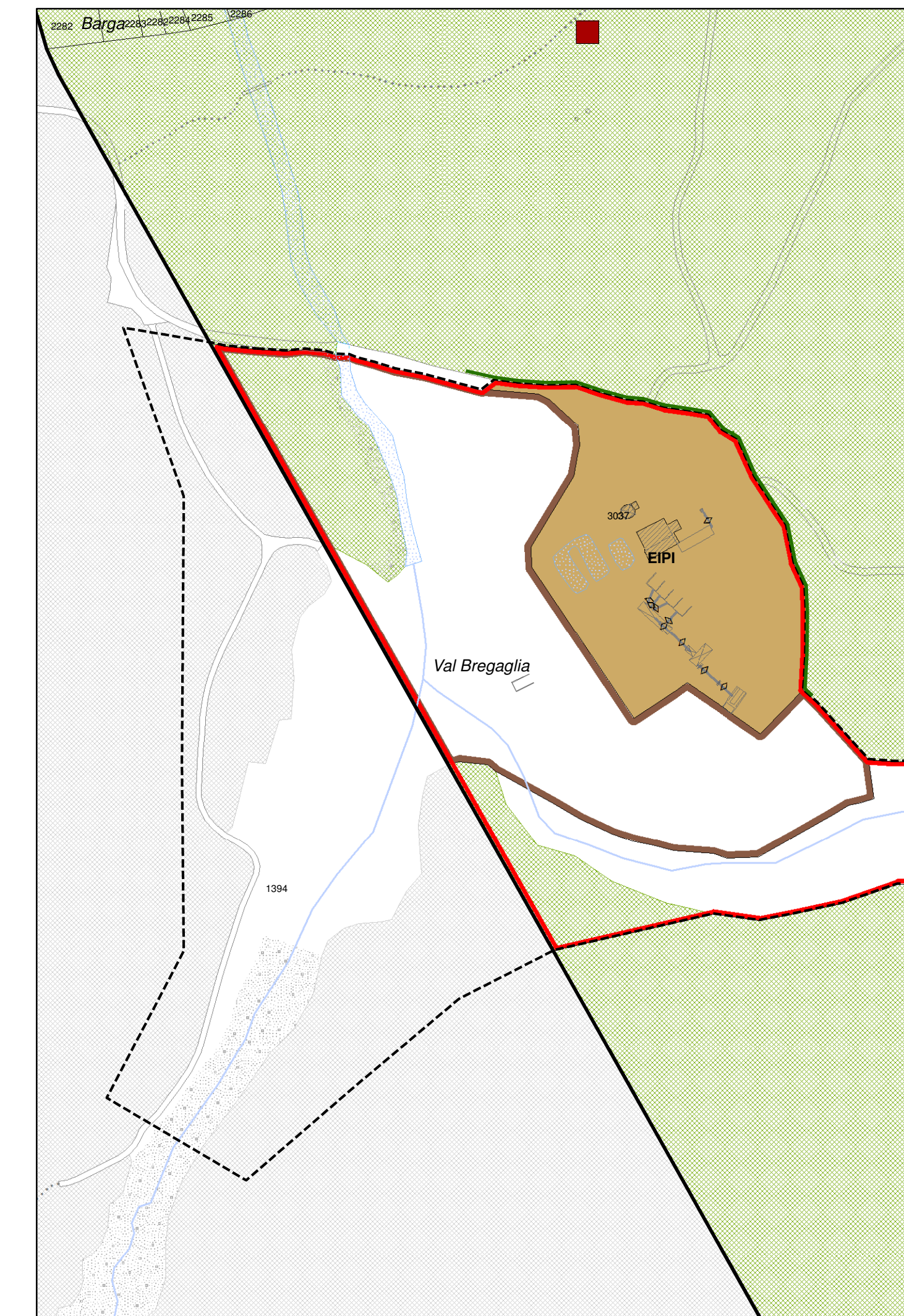
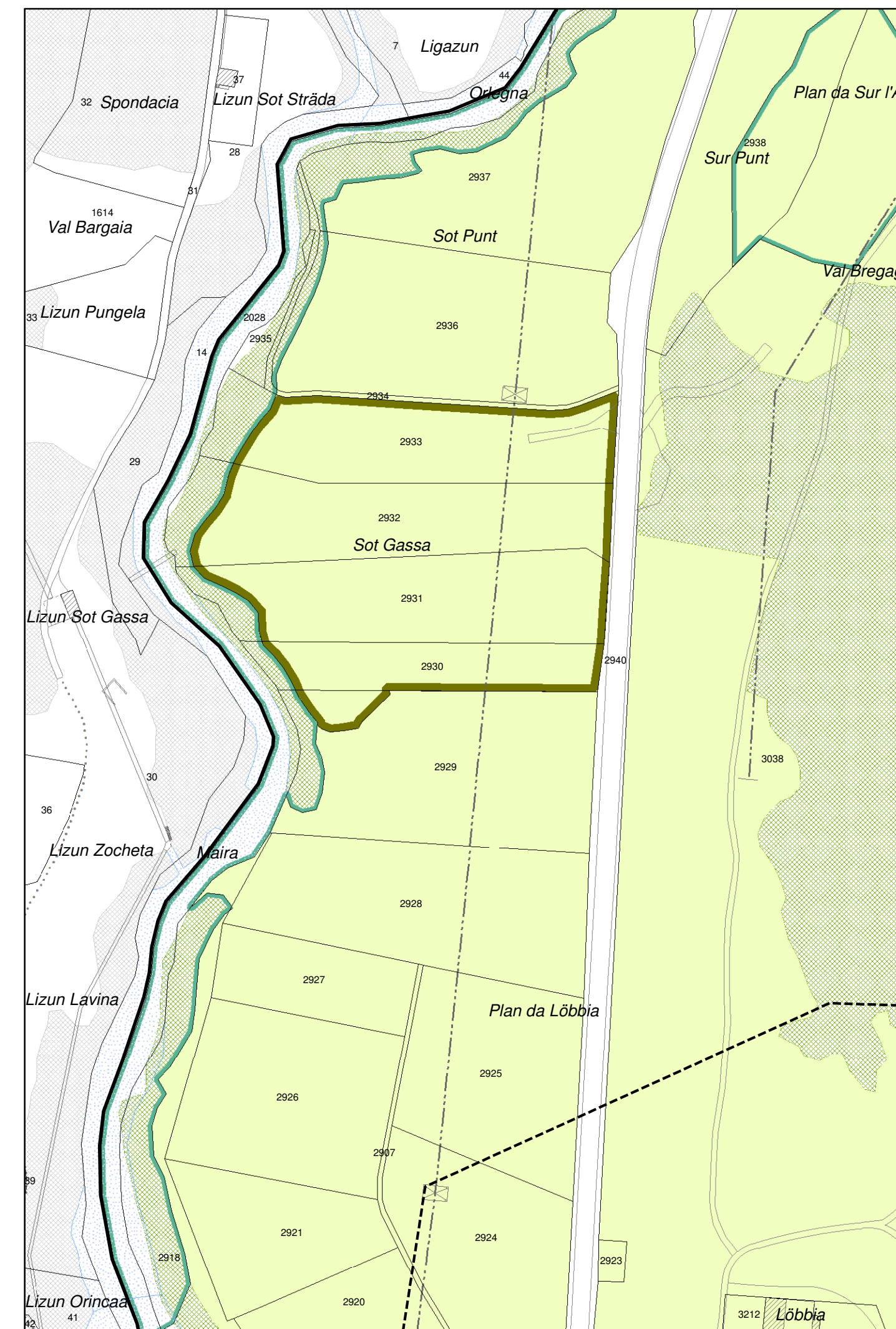
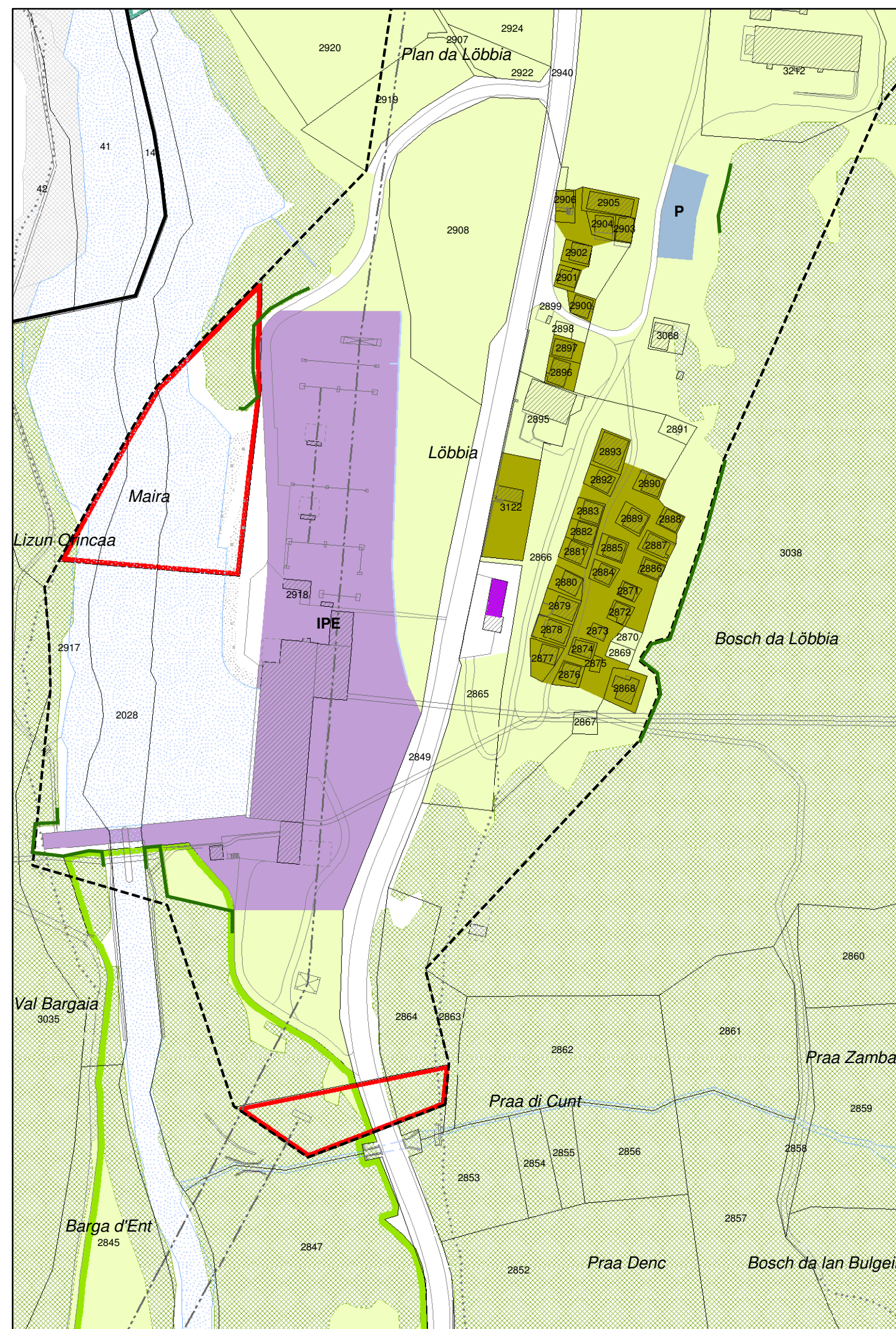
Il Sindaco:

Il Segretario:














Approvato dal Governo cantonale con il decreto no. del

Il Presidente:

Il Cancelliere:






Piano delle zone


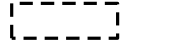


- | | | |
|--|------|---|
|  | PN | Zona protezione del nucleo |
|  | P | Zona parcheggi |
|  | IPE | Zona impianti di produzione energia |
|  | EIPI | Zona di estrazione e per il deposito intermedio |
|  | | Zona agricola |
|  | | Zona altro territorio comunale |
|  | | Zona di protezione della natura |
|  | | Zona di protezione paesaggio |
|  | | Zona per il deposito di materiali |
|  | | Zona di estrazione e per il deposito intermedio |
|  | | Zona di pericolo elevato 1 |
|  | | Zona di pericolo limitato 2 |
|  | | Confini statici del bosco |

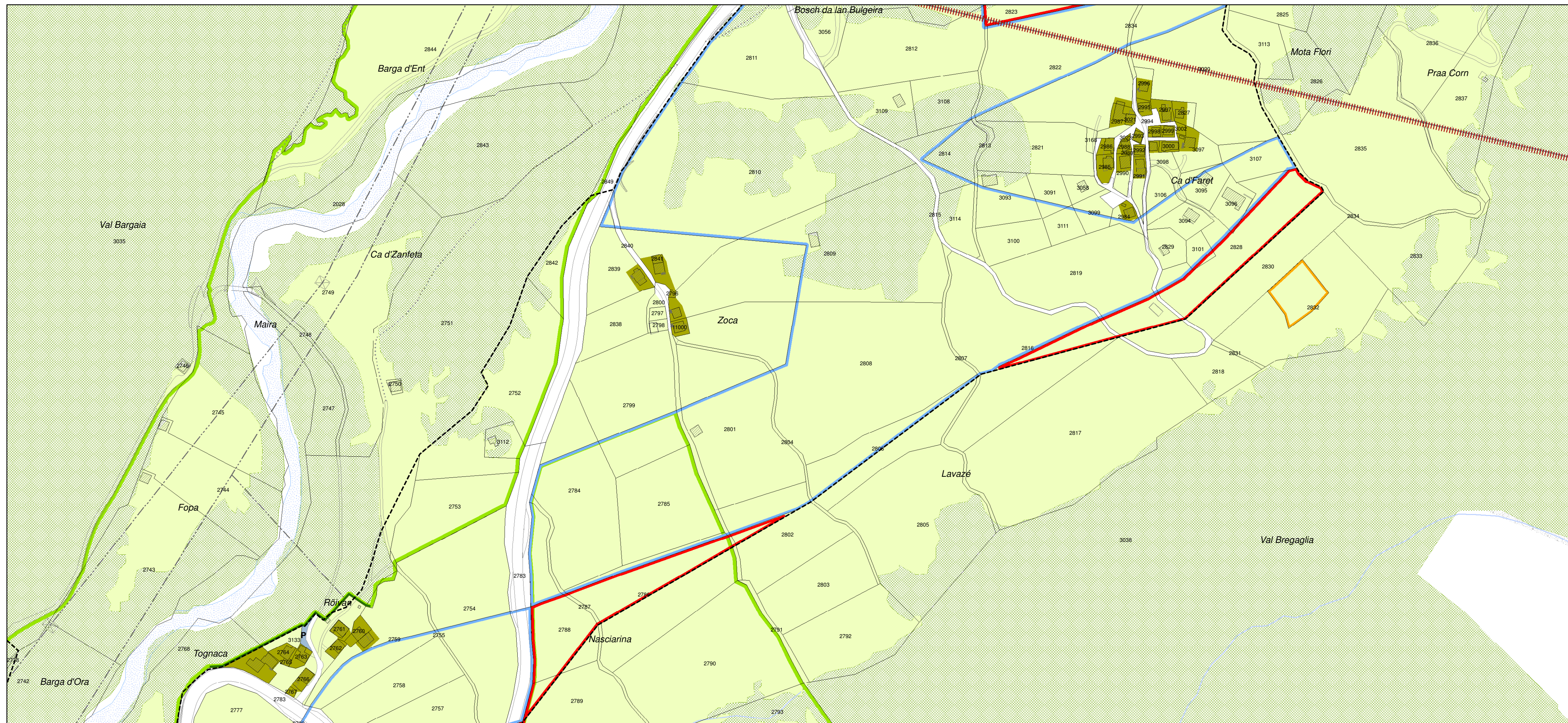
GS secondo art. 43 OIF	Base legale
III	Art. 22
III	Art. 31
III	Art. 29
III	Art. 35
III	Art. 32 LP TC
III	Art. 41 LP TC
	Art. 33 LP TC
	Art. 34 LP TC
	Art. 36
	Art. 35
	Art. 38 LP TC
	Art. 38 LP TC
	Art. 38 LP TC

Piano generale delle strutture

- | | |
|--|---|
|  | Elementi di disturbo |
|  | Oggetto culturale (teleferica Piz Murtaira) |
|  | Oggetto culturale (Forca cudin) |

Informazioni

- | | |
|--|--|
|  | Perimetro della revisione |
|  | Settore di rilevamento per le zone di pericolo |
|  | Area boschiva |
|  | Acque |



Revisione totale parte "Vicosoprano"
Assemblea comunale
Piano delle zone con
Piano generale delle strutture
1: 10'000 / 25'000

Accettato in votazione per urna il _____

Il Sindaco: _____

Il Segretario: _____

Approvato dal Governo cantonale con il decreto no. _____ del _____

Il Presidente: _____

Il Cancelliere: _____

- Piano delle zone**
- | | | | |
|---|---|-----|--------------|
|  | Zona agricola | III | Art. 32 LPFC |
|  | Zona altro territorio comunale | III | Art. 41 LPFC |
|  | Zona di protezione della natura | | Art. 33 LPFC |
|  | Zona di protezione paesaggio | | Art. 34 LPFC |
|  | Zona terreni secchi | | Art. 32 |
|  | Zona di protezione delle acque sotterranee e delle sorgenti | | Art. 37 LPFC |
|  | Zona di pericolo elevato 1 | | Art. 38 LPFC |
|  | Zona di pericolo limitato 2 | | Art. 38 LPFC |
- Piano generale delle strutture**
- | | | |
|---|---|---------|
|  | Oggetto naturale | Art. 44 |
|  | Oggetto culturale (teleferica Piz Murtaira) | Art. 44 |
|  | Oggetto naturale e culturale (via di comunicazione storica) | Art. 44 |
- Informazioni**
- | | |
|---|--|
|  | Confine comunale |
|  | Perimetro della revisione |
|  | Settore di rilevamento per le zone di pericolo |
|  | Area boschiva |
|  | Acque |

